

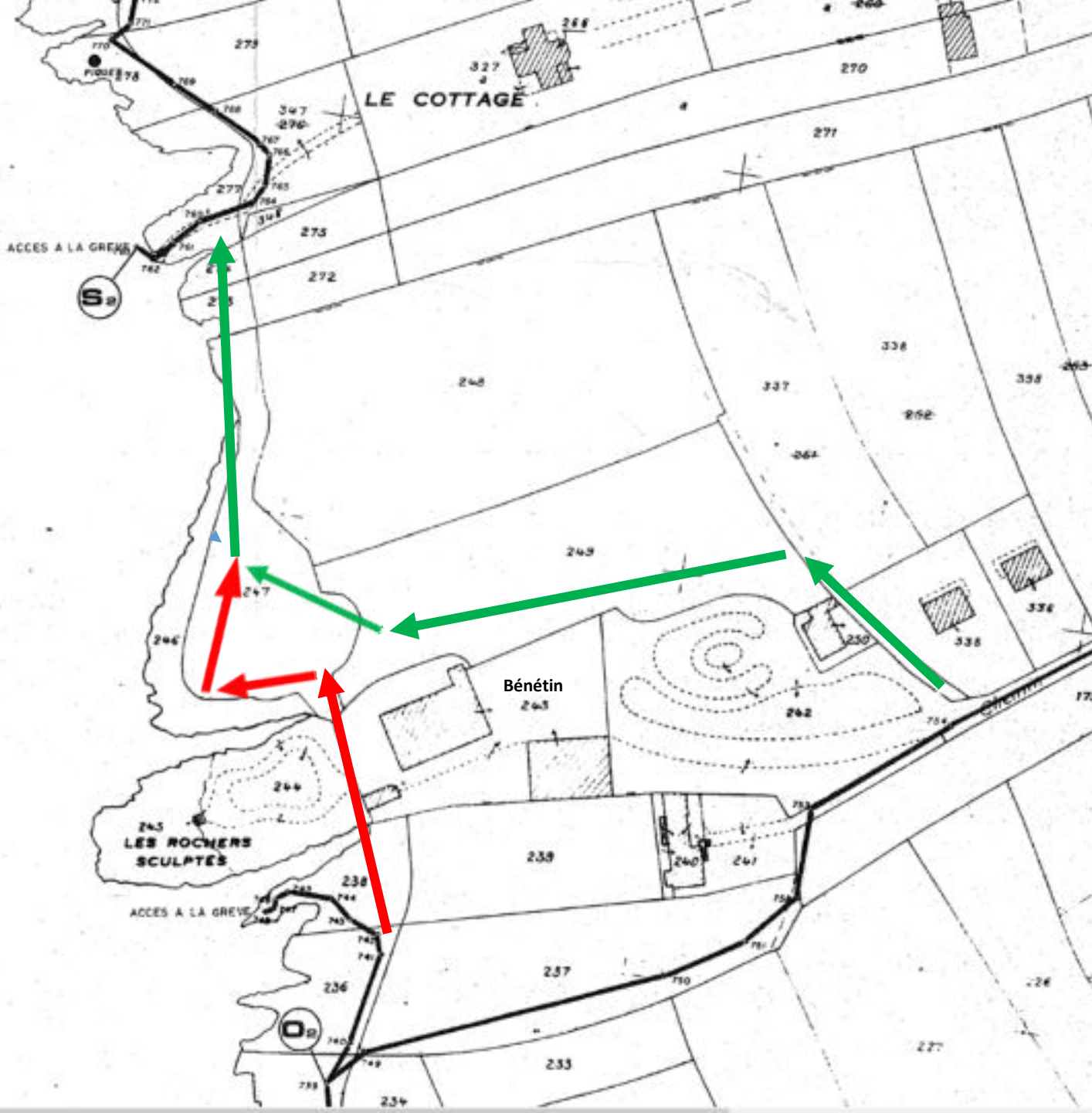




**Propositions des Amis des Chemins de Ronde
d'Ile et Vilaine et de la Côte d'Emeraude
pour la création d'un sentier entre la plage du Val à Saint Malo
et l'île Besnard à Saint Coulomb intégrant des modifications
de l'arrêté préfectoral de 1982 qui crée la servitude passage.**


Les enjeux autour de l'anse de Rothéneuf



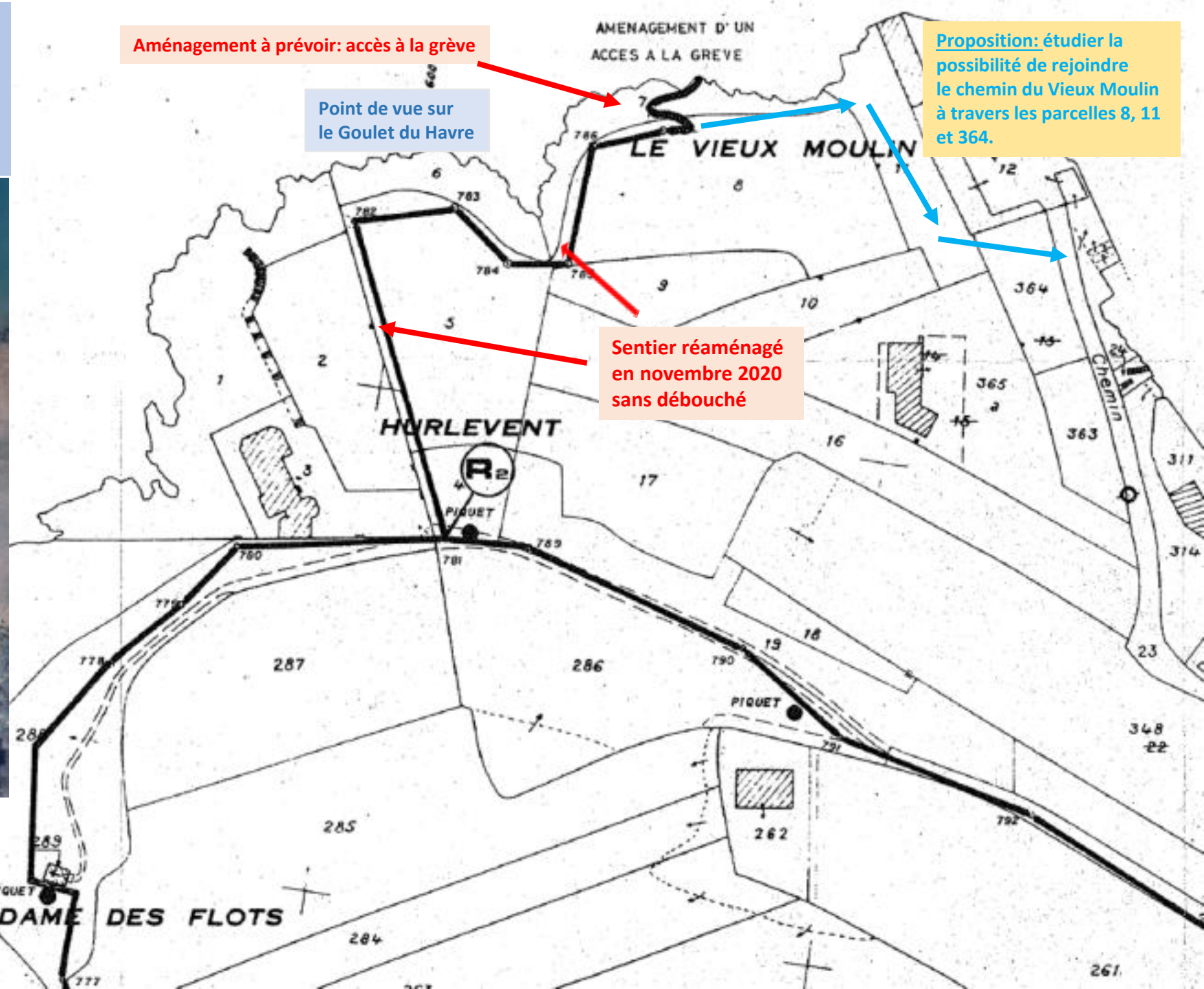
Secteur Bénétin - Rochers sculptés



-  Sentier réalisé en 2019-2020
tracé de la SPPL à modifier,
-  Sentier à réaliser: servitude à imposer

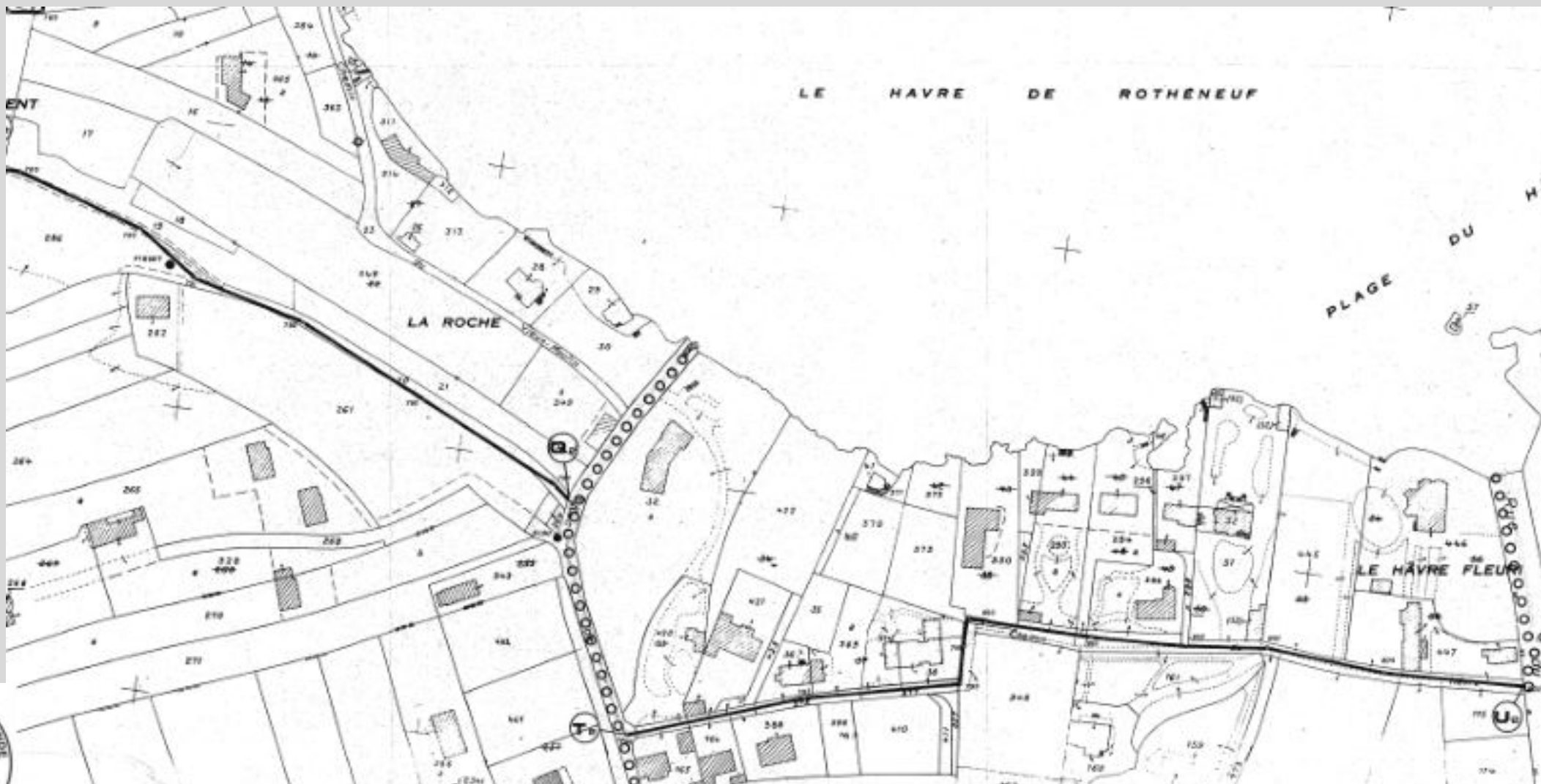


Secteur Ouest de l'anse de Rothéneuf Notre Dame des Flots- Goulet du Havre



Secteur ouest de l'anse de Rothéneuf

Compte tenu des constructions en bord de mer l'arrêté de 1982 prévoit un report de la servitude sur les voies terrestres en proximité.





Secteur Sud-Ouest de l'Anse de Rothéneuf Plage du Havre



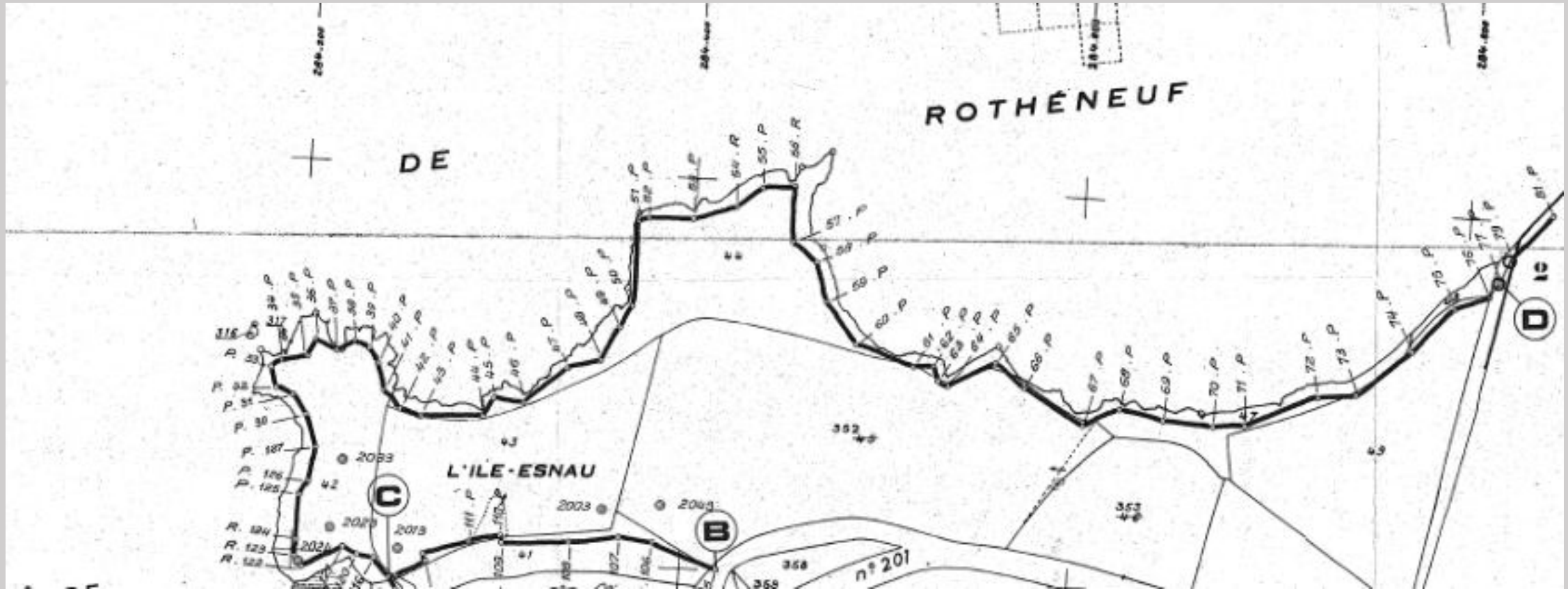
→ Aménagement piétonnier à réaliser

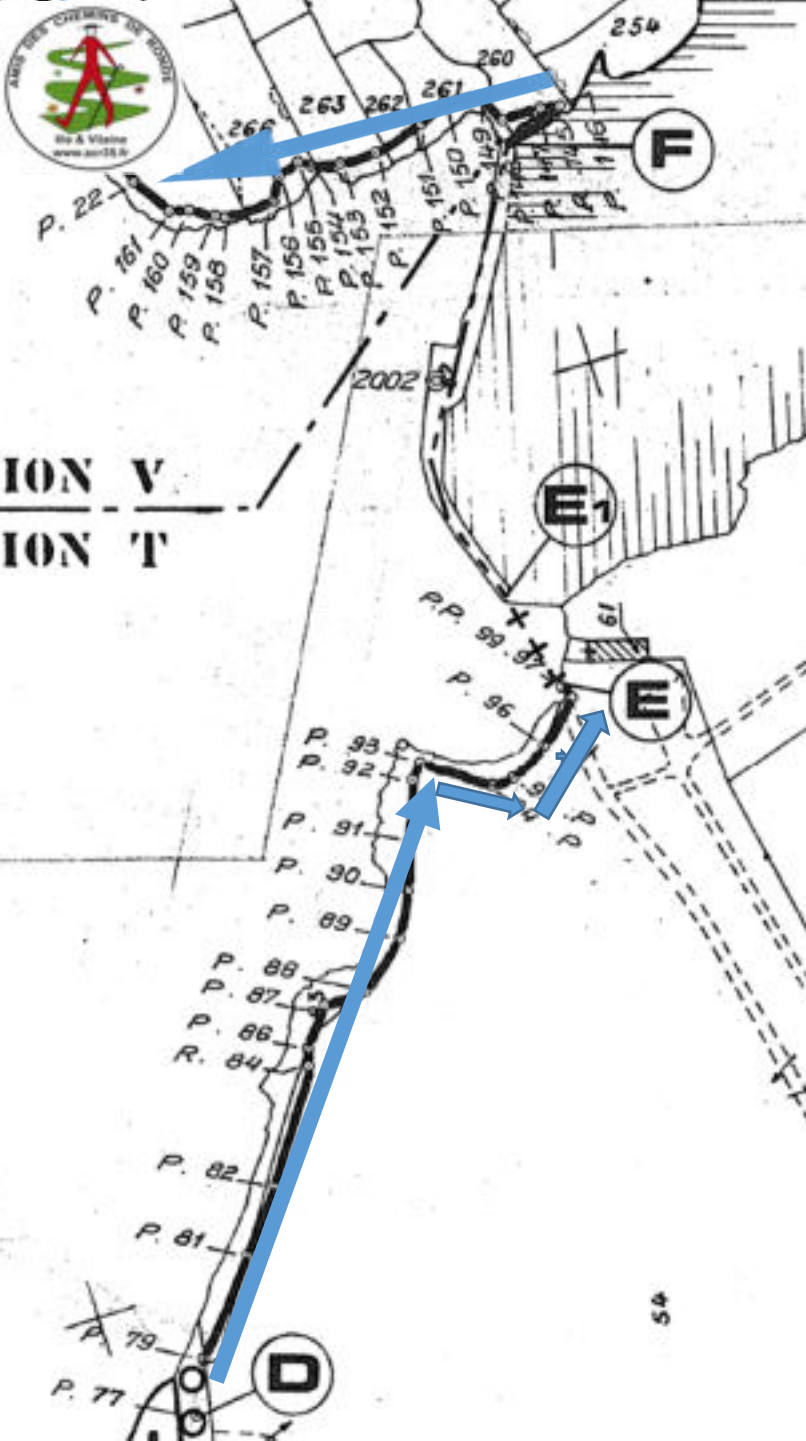
La servitude ne semble pas possible sur la bande des 3 mètres, il convient donc de faire un aménagement piétonnier protégé sur l'avenue de la Guimorais à St Malo et la route de Rothéneuf à St Coulomb



Secteur Sud de l'anse de Rothéneuf

Entre les points B-C et C-D pas de modification

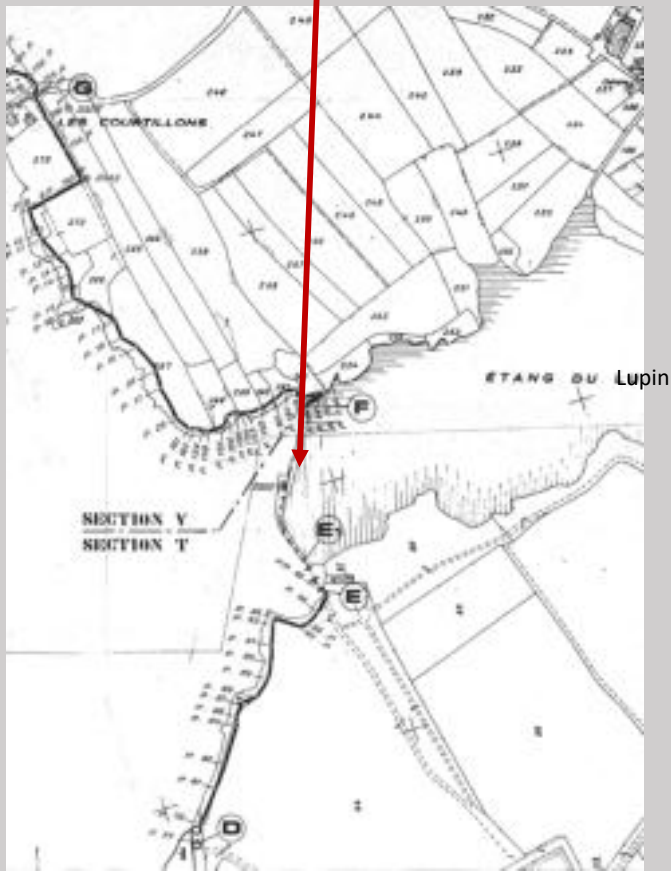




→ Servitude sur le domaine privé définie par l'arrêté de 1982 à réaliser entre D et E

Secteur Sud de l'anse de Rothéneuf

Entre E et F le tracé ne convient plus: la traversée passant sur l'ancien moulin à marée est devenue impraticable et très dangereuse, À clarifier: le statut de l'étang du Lupin et la limite du DPM.



**Secteur Sud-Est
de l'anse de Rothéneuf**

→ **Tracé à créer
par un nouvel arrêté,
il correspond aux usages
et cheminements actuels**

Ancien moulin
à marée

E

F

63

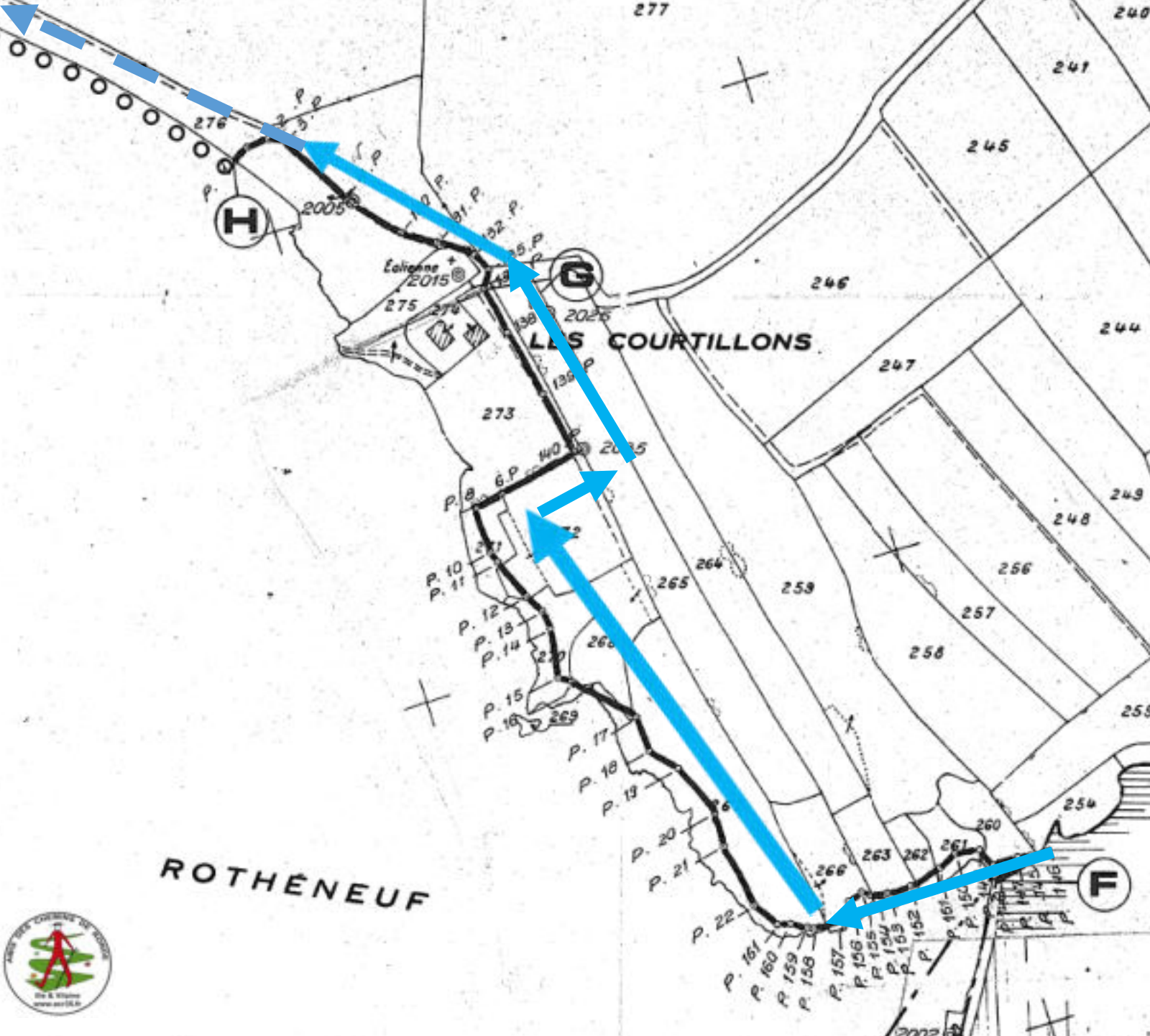
187

58

Digue

Secteur concerné
au-delà de l'ancien
moulin à marée





**Secteur Est
de l'anse de Rothéneuf**

- Servitude sur le domaine privé définie par l'arrêté de 1982 à réaliser entre F – G - H
- Servitude de droit à matérialiser parcelle 283



Secteur nord de l'anse de Rothéneuf:
Plage des Mites et île Besnard

